20 m. d.
Inžinierinių tinklų klojimo, priežiūros,
rekonstravimo ir iškėlimo sutarties
Nr.
priedas

Projekto pavadinimas: Inžinerinių tinklų paskirties grupės, vandentiekio ir nuotekų šalinimo tinklų Melioratorių g., Berželių g., Žirgų g., Užtiltės k., Dusetų sen., Zarasų r. sav., statybos supaprastintas projektas

Projekto numeris: PP-25-10/03-XX-BB-BD,VN

Projekto rengėjas: MB „Palaimos projektai“ Sėlių g. 13, LT-08125 Vilnius

Objektų, kuriuose bus klojamas/prižiūrimas/rekonstruojamas/iškeliamas Tinklas, sąrašas

Eil. Nr.	Kelio pavadinimas	Kelio pusė	Kelio (km)		Ilgis (km)	Tinklo ilgis (km)	Tinklo vieta objekte
			nuo	iki			
1.	Kelio numeris 3610 Lukščiai–Kalbutiškės–Dusetos	Kairė	13,315	13,602	0,287	0,287	Nuotekų tinklas Lygiagrečiai keliui X=6180080.29 Y=614539.82 X=6180078.32 Y=614539.75 X=6180047.31 Y=614582.33 X=6180033.66 Y=614601.79 X=6180015.2 Y=614629.2 X=6180007.54 Y=614643.28 X=6179986.79 Y=614673.08 X=6179968.32 Y=614700.26 X=6179955.02 Y=614719.85 X=6179937.85 Y=614745.75 X=6179933.64 Y=614751.98 X=6179918.04 Y=614775.38
2.	Kelio numeris 3610 Lukščiai–Kalbutiškės–Dusetos	Skersai	13,369	13,370	0,001	0,013	Nuotekų tinklas Skersai keliui X=6180038.23 Y=614574.58 X=6180047.31 Y=614582.33 X=6180048.19 Y=614582.92
3.	Kelio numeris 3610 Lukščiai–Kalbutiškės–Dusetos	Kairė	13,393	13,393	-	0,001	Nuotekų tinklas Skersai keliui X=6180033.66 Y=614601.79 X=6180034.66 Y=614602.46
4.	Kelio numeris 3610 Lukščiai–Kalbutiškės–Dusetos	Skersai	13,427	13,428	0,001	0,012	Nuotekų tinklas Skersai keliui

							X=6180015.2 Y=614629.2 X=6180004.69 Y=614623.07
5.	Kelio numeris 3610 Lukščiai–Kalbutiškės–Dusetos	Kairė	13,443	13,443	-	0,001	Nuotekų tinklas Skersai keliui X=6180007.54 Y=614643.28 X=6180008.63 Y=614644.03
6.	Kelio numeris 3610 Lukščiai–Kalbutiškės–Dusetos	Kairė	13,478	13,479	0,001	0,002	Nuotekų tinklas Skersai keliui X=6179988.64 Y=614674.02 X=6179986.79 Y=614673.08
7.	Kelio numeris 3610 Lukščiai–Kalbutiškės–Dusetos	Kairė	13,479	13,483	0,004	0,004	Nuotekų tinklas Skersai keliui X=6179986.79 Y=614673.08 X=6179986.08 Y=614677.21
8.	Kelio numeris 3610 Lukščiai–Kalbutiškės–Dusetos	Kairė	13,535	13,535	-	0,002	Nuotekų tinklas Skersai keliui X=6179955.02 Y=614719.85 X=6179956.2 Y=614720.63
9.	Kelio numeris 3610 Lukščiai–Kalbutiškės–Dusetos	Kairė	13,566	13,566	-	0,001	Nuotekų tinklas Skersai keliui X=6179937.85 Y=614745.75 X=6179938.8 Y=614746.39
10.	Kelio numeris 3610 Lukščiai–Kalbutiškės–Dusetos	Kairė	13,574	13,574	-	0,002	Nuotekų tinklas Skersai keliui X=6179933.64 Y=614751.98 X=6179934.86 Y=614752.85
11.	Kelio numeris 3610 Lukščiai–Kalbutiškės–Dusetos	Kairė	13,602	13,604	0,002	0,003	Nuotekų tinklas Skersai keliui X=6179918.04 Y=614775.38 X=6179918.72 Y=614777.88
12.	Kelio numeris 3610 Lukščiai–Kalbutiškės–Dusetos	Kairė	13,648	13,864	0,216	0,216	Nuotekų tinklas Lygiagrečiai keliui X=6179892.28 Y=614812.92 X=6179876.35 Y=614836.31 X=6179859.79 Y=614860.82 X=6179842.2 Y=614886.53 X=6179823.13 Y=614914.37 X=6179813.03 Y=614929.71 X=6179811.44 Y=614932.13 X=6179807.8 Y=614937.66

							X=6179794.44 Y=614968.29 X=6179787.92 Y=614998.41
13.	Kelio numeris 3610 Lukščiai–Kalbutiškės–Dusetos	Kairė	13,648	13,648	-	0,002	Nuotekų tinklas Skersai keliui X=6179892.28 Y=614812.92 X=6179893.42 Y=614813.76
14.	Kelio numeris 3610 Lukščiai–Kalbutiškės–Dusetos	Kairė	13,676	13,676	-	0,002	Nuotekų tinklas Skersai keliui X=6179876.35 Y=614836.31 X=6179878.13 Y=614837.39
15.	Kelio numeris 3610 Lukščiai–Kalbutiškės–Dusetos	Kairė	13,705	13,705	-	0,001	Nuotekų tinklas Skersai keliui X=6179859.79 Y=614860.82 X=6179860.69 Y=614861.38
16.	Kelio numeris 3610 Lukščiai–Kalbutiškės–Dusetos	Kairė	13,737	13,737	-	0,001	Nuotekų tinklas Skersai keliui X=6179842.2 Y=614886.53 X=6179843.13 Y=614886.96
17.	Kelio numeris 3610 Lukščiai–Kalbutiškės–Dusetos	Kairė	13,800	13,800	-	0,002	Nuotekų tinklas Skersai keliui X=6179807.8 Y=614937.66 X=6179808.86 Y=614938.13
18.	Kelio numeris 3610 Lukščiai–Kalbutiškės–Dusetos	Kairė	13,833	13,835	0,002	0,005	Nuotekų tinklas Skersai keliui X=6179794.44 Y=614968.29 X=6179798.69 Y=614971.18
19.	Kelio numeris 3610 Lukščiai–Kalbutiškės–Dusetos	Kairė	13,864	13,865	0,001	0,003	Nuotekų tinklas Skersai keliui X=6179787.92 Y=614998.41 X=6179791.07 Y=614999.58
20.	Kelio numeris 3610 Lukščiai–Kalbutiškės–Dusetos	Kairė	13,909	13,992	0,083	0,083	Nuotekų tinklas Lygiagrečiai keliui X=6179781.69 Y=615041.83 X=6179778.35 Y=615069.17 X=6179775.01 Y=615092.25 X=6179772.32 Y=615113.02 X=6179773.51 Y=615122.76
21.	Kelio numeris 3610 Lukščiai–Kalbutiškės–Dusetos	Skersai	13,909	13,911	0,002	0,015	Nuotekų tinklas Skersai keliui X=6179783.49 Y=615042.03 X=6179781.69 Y=615041.83

							X=6179768.09 Y=615041.86
22.	Kelio numeris 3610 Lukščiai–Kalbutiškės–Dusetos	Kairė	13,936	13,936	-	0,001	Nuotekų tinklas Skersai keliui X=6179778.35 Y=615069.17 X=6179779.39 Y=615069.31
23.	Kelio numeris 3610 Lukščiai–Kalbutiškės–Dusetos	Kairė	13,960	13,960	-	0,001	Nuotekų tinklas Skersai keliui X=6179775.01 Y=615092.25 X=6179776.29 Y=615092.42
24.	Kelio numeris 3610 Lukščiai–Kalbutiškės–Dusetos	Skersai	13,982	13,983	0,001	0,013	Nuotekų tinklas Skersai keliui X=6179772.32 Y=615113.02 X=6179759.22 Y=615114.22
25.	Kelio numeris 3610 Lukščiai–Kalbutiškės–Dusetos	Skersai	14,036	14,037	0,001	0,017	Nuotekų tinklas Skersai keliui X=6179759.71 Y=615166.25 X=6179775.97 Y=615168.53
26.	Kelio numeris 3610 Lukščiai–Kalbutiškės–Dusetos	Skersai	14,047	14,053	0,006	0,017	Nuotekų tinklas Skersai keliui X=6179756.09 Y=615177.17 X=6179770.79 Y=615182.89 X=6179770.84 Y=615184.41
27.	Kelio numeris 3610 Lukščiai–Kalbutiškės–Dusetos	Kairė	13,369	13,738	0,369	0,369	Vandentiekio tinklas Lygiagrečiai keliui X=6180047.22 Y=614581.24 X=6180032.52 Y=614602.19 X=6180013.99 Y=614629.52 X=6180007.38 Y=614642.3 X=6179985.24 Y=614673.48 X=6179954.98 Y=614718.53 X=6179937.82 Y=614744.52 X=6179932.01 Y=614752.14 X=6179916.45 Y=614775.52 X=6179891.33 Y=614812.97 X=6179876.14 Y=614834.84 X=6179858.78 Y=614861.13 X=6179841.15 Y=614886.87

28.	Kelio numeris 3610 Lukščiai–Kalbutiškės–Dusetos	Kairė	13,369	13,369	-	0,002	Vandentiekio tinklas Skersai keliui X=6180047.22 Y=614581.24 X=6180048.71 Y=614582.18
29.	Kelio numeris 3610 Lukščiai–Kalbutiškės–Dusetos	Kairė	13,394	13,394	-	0,002	Vandentiekio tinklas Skersai keliui X=6180032.52 Y=614602.19 X=6180034.11 Y=614603.29
30.	Kelio numeris 3610 Lukščiai–Kalbutiškės–Dusetos	Skersai	13,428	13,428	-	0,012	Vandentiekio tinklas Skersai keliui X=6180013.99 Y=614629.52 X=6180003.99 Y=614623.68
31.	Kelio numeris 3610 Lukščiai–Kalbutiškės–Dusetos	Skersai	13,442	13,443	0,001	0,016	Vandentiekio tinklas Skersai keliui X=6180009.03 Y=614643.27 X=6180007.38 Y=614642.3 X=6179995.36 Y=614635.3
32.	Kelio numeris 3610 Lukščiai–Kalbutiškės–Dusetos	Kairė	13,534	13,534	-	0,002	Vandentiekio tinklas Skersai keliui X=6179954.98 Y=614718.53 X=6179956.78 Y=614719.75
33.	Kelio numeris 3610 Lukščiai–Kalbutiškės–Dusetos	Kairė	13,565	13,565	-	0,002	Vandentiekio tinklas Skersai keliui X=6179937.82 Y=614744.52 X=6179939.36 Y=614745.56
34.	Kelio numeris 3610 Lukščiai–Kalbutiškės–Dusetos	Kairė	13,575	13,575	-	0,003	Vandentiekio tinklas Skersai keliui X=6179932.01 Y=614752.14 X=6179934.37 Y=614753.72
35.	Kelio numeris 3610 Lukščiai–Kalbutiškės–Dusetos	Kairė	13,603	13,605	0,002	0,004	Vandentiekio tinklas Skersai keliui X=6179916.45 Y=614775.52 X=6179918.2 Y=614778.98
36.	Kelio numeris 3610 Lukščiai–Kalbutiškės–Dusetos	Kairė	13,675	13,675	-	0,003	Vandentiekio tinklas Skersai keliui X=6179876.14 Y=614834.84 X=6179878.72

							Y=614836.42
37.	Kelio numeris 3610 Lukščiai–Kalbutiškės–Dusetos	Kairė	13,706	13,706	-	0,002	Vandentiekio tinklas Skersai keliui X=6179858.78 Y=614861.13 X=6179860.24 Y=614862.03
38.	Kelio numeris 3610 Lukščiai–Kalbutiškės–Dusetos	Kairė	13,737	13,738	-	0,002	Vandentiekio tinklas Skersai keliui X=6179842.71 Y=614887.58 X=6179841.15 Y=614886.87
39.	Kelio numeris 3610 Lukščiai–Kalbutiškės–Dusetos	Kairė	13,910	13,994	0,084	0,084	Vandentiekio tinklas Lygiagrečiai keliui X=6179780.7 Y=615042.84 X=6179777.77 Y=615068.09 X=6179774.46 Y=615091.17 X=6179771.7 Y=615112.39 X=6179773.37 Y=615124.59
40.	Kelio numeris 3610 Lukščiai–Kalbutiškės–Dusetos	Skersai	13,910	13,912	0,002	0,013	Vandentiekio tinklas Skersai keliui X=6179780.7 Y=615042.84 X=6179768.05 Y=615042.49
41.	Kelio numeris 3610 Lukščiai–Kalbutiškės–Dusetos	Kairė	13,935	13,935	-	0,002	Vandentiekio tinklas Skersai keliui X=6179777.77 Y=615068.09 X=6179779.52 Y=615068.31
42.	Kelio numeris 3610 Lukščiai–Kalbutiškės–Dusetos	Kairė	13,959	13,959	-	0,002	Vandentiekio tinklas Skersai keliui X=6179774.46 Y=615091.17 X=6179776.44 Y=615091.42
43.	Kelio numeris 3610 Lukščiai–Kalbutiškės–Dusetos	Skersai	13,982	13,982	-	0,013	Vandentiekio tinklas Skersai keliui X=6179771.7 Y=615112.39 X=6179759.22 Y=615113.32
44.	Kelio numeris 5310 Dusetos–Užpaliai–Vyžuonos	Skersai	1,680	1,680	-	0,008	Nuotekų tinklas Skersai keliui X=6179749.97 Y=615182.52 X=6179747.69 Y=615190.54

45.	Kelio numeris 5310 Dusetos–Užpaliai–Vyžuonos	Skersai	1,681	1,681	-	0,008	Vandentiekio tinklas Skersai keliui X=6179748.96 Y=615182.15 X=6179746.7 Y=615190.17
46.	Kelio numeris 5310 Dusetos–Užpaliai–Vyžuonos	Skersai	1,859	1,859	-	0,008	Nuotekų tinklas Skersai keliui X=6179584.22 Y=615117.95 X=6179580.59 Y=615125.16
47.	Kelio numeris 5310 Dusetos–Užpaliai–Vyžuonos	Skersai	1,929	1,929	-	0,008	Vandentiekio tinklas Skersai keliui X=6179520.7 Y=615087.4 X=6179516.91 Y=615096.8
48.	Kelio numeris 5310 Dusetos–Užpaliai–Vyžuonos	Skersai	2,173	2,174	-	0,019	Nuotekų tinklas Skersai keliui X=6179331.02 Y=614936.09 X=6179320.02 Y=614950.87
49.	Kelio numeris 4901 Utena–Sudeikiai–Alaušai–Dusetos	Skersai	33,070	33,070	-	0,018	Nuotekų tinklas Skersai keliui X=6179316.19 Y=614994.17 X=6179309.24 Y=615010.71

ŠALIŲ REKVIZITAI IR PARAŠAI

Kelio valdytojas:
AB „Via Lietuva“
Kauno g. 22 - 202, LT-03212 Vilnius
Įmonės kodas 188710638
PVM mokėtojo kodas LT100009270611
Telefonas (8 5) 232 9600
El. paštas info@vialietuva.lt

_____
(pareigos, vardas pavardė, parašas)

Tinklo valdytojas:
UAB „Zarasų būstas“
Malūno g. 3A,
LT-32129 Zarasai
Įmonės kodas: 187801768
Tel. +370 385 52182
El. p. info@zarasubustas.lt

_____
(pareigos, vardas pavardė, parašas)

DARBŲ ATLIKIMO PASTABOS:
1. PROJEKTUOJAMŲ TINKLŲ KLOJIMO DARBUS GATVĖSE VYKDYTI MAŽIAUSIO EISMO INTENSYVUMO METU. DARBO ZONOS TERITORIJAS APTVERTI SIGNALINE JUOSTA, PASTATYTI EISMO APRIBOJIMĄ NUMATANČIUS ŽENKLUS.
2. PRADEDANT INŽINERINIŲ TINKLŲ BETRANŠĖJINIUS ĮRENGIMO DARBUS, SUTIKSLINTI SUSIKIRTIMO SU KLOJIMO TRASA ESANČIAS POŽEMINES KOMUNIKACIJAS SU EKSPLOATUOJANČIOMIS ORGANIZACIJOMIS. ESANT MAŽIEMS ATSTUMAMS TARP SUSIKERTANČIŲ POŽEMINIŲ KOMUNIKACIJŲ, SUSIKIRTIMO VIETOSE ATLIKTI ŠURFAVIMO DARBUS ESAMŲ KOMUNIKACIJŲ AUKŠČIO PATIKSLINIMUI.
3. ŽEMĖS DARBUS VYKDYTI VADOVAUJANTI STR 1.06.01:2016 „STATYBOS DARBAI. STATINIO STATYBOS PRIEŽIŪRA" REIKALAVIMAIS.
4. TINKLŲ TIESIMĄ NUMATYTI ATSKIRAIS RUOŽAIS, SUTEIKIANT GYVENTOJAMS GALIMYBĘ PRIVAŽIUOTI PRIE NAMŲ IR KITŲ OBJEKTŲ.
5. ĮRENGIANT NUOTEKŲ TINKLUS UŽDARU BŪDU NAUDOTI PE100RC PN10 KLASĖS VAMZDŽIUS, ĮRENGIANT ATVIRU BŪDU NAUDOTI PVC (SN4) KLASĖS VAMZDŽIUS.
6. ĮRENGIANT VANDENTIEKIO TINKLUS UŽDARU BŪDU NAUDOTI PE100RC PN10 KLASĖS VAMZDŽIUS, ĮRENGIANT ATVIRU BŪDU NAUDOTI PE100 PN10 KLASĖS VAMZDŽIUS.
7. VANDENTIEKIO ĮVADINIAI TINKLAI ĮRENGINĖJAMI NE MAŽESNIAME KAIP 1,80M GYLYJE IKI SKLYPO RIBOS IŠ Ø32 PE100/PE100RC PN10 VANDENTIEKIO VAMZDŽIŲ.
8. BUITINIŲ NUOTEKŲ IŠVADINIAI TINKLAI ĮRENGINĖJAMI IKI SKLYPO RIBOS IŠ PVC Ø160 (SN4) IR/ARBA PE100RC NUOTEKŲ VAMZDŽIŲ.
9. NUO RYŠIO KABELIO IR/ARBA ŠULINIO IŠLAIKYTI NE MAŽESNĮ KAIP 0,6M ATSTUMĄ.
10. VARTOTOJŲ ATŠAKŲ VIETOS TURI BŪTI VERTINAMOS STATYBŲ METU. VARTOTOJAMS NEPASIJUNGUS Į NUMATOMĄ ŠULINĮ, ESANT GALIMYBEI BUITINIŲ NUOTEKŲ TINKLĄ PAGILINTI.
11. NUOTEKŲ TINKLŲ ATŠAKOS VARTOTOJAMS TURI BŪTI ĮRENGIAMOS NUO KVARTALINIO TINKLO ŠULINIO DUGNO MINIMALIU NUOLYDŽIU IKI SKLYPO RIBOS. ESANT KVARTALINIO TINKLO ĮGILINIMUI DAUGIAU KAIP 3,0 M, ATŠAKOS ĮRENGIAMOS NE MAŽESNIAME NEI 3,0 M GYLIO.
12. TOSE VIETOSE, KUR TINKLAI ĮRENGIAMI RAJONINIO KELIO JUOSTOJE IR/ARBA KERTANT JĮ, TINKLAI TURI BŪTI ĮRENGIAMI TIK BETRANŠĖJINIU BŪDU. ATSIRADUS KELIO KONSTRUKCIJOS DEFORMACIJOMS AR ĮLINKIAMS, KONSTRUKCIJĄ PRIVALOMA ATSTATYTI VADOVAUJANTIS AUTOMOBILIŲ KELIŲ STANDARTIZUOTŲ DANGŲ KONSTRUKCIJŲ PROJEKTAVIMO TAISYKLĖMIS.
13. PROJEKTAS ATLIKTAS VADOVAUJANTIS „AUTOMOBILIŲ KELIŲ JUOSTOS NAUDOJIMO INŽINERINIAMS TINKLAMS KLOTI BENDRĄSIAS TAISYKLĖS (IŲ) BT ITK 09" (AR) NUOSTATOMIS;

SUTARTINIAI ŽYMĖJIMAI:

Projektuojamas vandentiekio tinklas	V1
Projektuojamas buitinių nuotekų tinklas	F1
Projektuojamas slėginis buitinių nuotekų tinklas	FS1
Anksčiau suprojektuotas buitinių nuotekų tinklas	AF1
Esamas buitinių nuotekų tinklas	F
Esamas vandentiekio tinklas	V
Esamas lietaus nuotekų tinklas	L
Esamas ryšio kabelis	><<
Esamas ryšio kanalas	T
Esamas elektros kabelis 10 kV	I
Esamas elektros kabelis 0,4 kV	X
Esamas apšvietimo kabelis	<·>
Esamų sklypų ribos	·—·—·
Kelio Nr.3610, Nr.5310, Nr.4901 kelio juosta	·—·—·
Įrengiama prieduobė	
Projektuojamas nuotekų tinklų šulinys	F1-...
Projektuojamas slėginių nuotekų tinklų posūkis	FS1-...
Projektuojamas vandentiekio tinklų šulinys	VŠ1-...
Projektuojamas vandentiekio tinklų posūkis	V1-...

SITUACIJOS SCHEMA

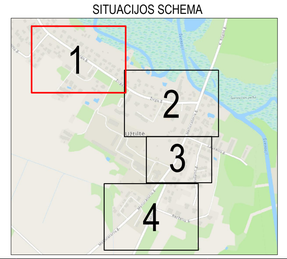

KELIO JUOSTOJE PRINCIPINIS PRIEDUOBĖS DANGOS ATSTATYMO KONSTRUKCINIS PJŪVIS ASFALTO DANGOJE

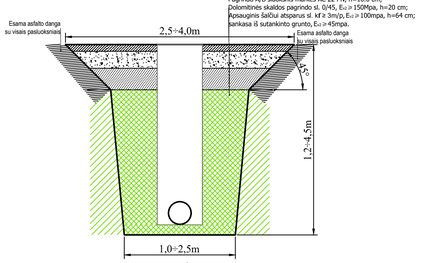

Viršutinis A/B sluoksnis AC 11 VN, h=4,0 cm;
Pagrindo A/B sluoksnis markės AC 22 PN, h=10,0 cm;
Dolomitinės skaldos pagrindo sl. 0/45, E_{VI} ≥ 150Mpa, h=20 cm;
Apsauginis šalčiui atsparus sl. kf ≥ 3m/p, E_{VI} ≥ 100mpa, h=64 cm;
sankasa iš sutankinto grunto, E_{VI} ≥ 45mpa.

PASTABA:
ĮRENGINĖJANT IR ATSTATANT PRIEDUOBES VADOVAUTIS AUTOMOBILIŲ KELIŲ ŽEMĖS DARBŲ ATLIKIMO IR ŽEMĖS SANKASOS ĮRENGIMO TAISYKLĖMIS ĮT ŽS 17

ATSTATOMOS PĖSČIŲJŲ IR DVIRAČIŲ TAKŲ PLYTELIŲ/ TRINKELIŲ DANGOS (GRUNTO KLASĖ PAGAL JAUTRUMĄ ŠALČIUI - F3) SKERSINIS PJŪVIS



BETONO PLYTELIŲ/ TRINKELIŲ GRINDINIO DANGA, h=8 cm;
ATSIJŲ 0/5 SLUOKSNIS, h=3 cm;
ŽVYRO ARBA DOLOMITINĖS SKALDOS PAGRINDO SL. 0/45, EV2≥100 MPA, h=15 cm;
APSAUGINIS ŠALČIUI ATSPARUS ARBA ŠALČIUI NEJAUTRIŲ MEDŽIAGŲ SL., h=27 cm;
SANKASA IŠ SUTANKINTO GRUNTO EV2≥30MPA

0	2026-05	Statybos leidimui, konkursui ir statybai		
LAIDA	IŠLEIDIMO DATA	LAIDOS STATUSAS. KEITIMO PRIEŽASTIS (JEI TAIKOMA)		
KVAL. PATV. DOK. NR.	Palaimos projektai	el.paštas: info@palaimosprojektai.com tel.: +37061227722	STATINIO PROJEKTO PAVADINIMAS: Inžinerinių tinklų paskirties grupės, vandentiekio ir nuotekų šalinimo tinklų Melioratorių g., Beržėlių g., Žirgų g., Užtiltės k., Dusetų sen., Zarasų r. sav., statybos supaprastintas projektas	
27459	SPV	Kęstutis Palaima	STATINIO PAVADINIMAS, DOKUMENTO PAVADINIMAS: Vandentiekio ir nuotekų šalinimo tinklai Vandentiekio ir nuotekų šalinimo tinklų planas M1:500	LAIDA 0
38878	SPDV	Marius Pakalniškis		
LT	STATYTOJAS IR (ARBA) UŽSAKOVAS: UAB "Zarasų būstas"		DOKUMENTO ŽYMUO: PP-25-10/03-XX-BB-BD,VN.B-01	LAPAS 1 / LAPŲ 4

SUTARTINIAI ŽYMĖJIMAI:

Projektuojamas vandentiekio tinklas	V1
Projektuojamas buitinių nuotekų tinklas	F1
Projektuojamas slėginis buitinių nuotekų tinklas	FS1
Anksčiau suprojektuotas buitinių nuotekų tinklas	NF1
Esamas buitinių nuotekų tinklas	F
Esamas vandentiekio tinklas	V
Esamas lietaus nuotekų tinklas	L
Esamas ryšio kabelis	
Esamas ryšio kanalas	T
Esamas elektros kabelis 10 kV	
Esamas elektros kabelis 0,4 kV	
Esamas apšvietimo kabelis	
Esamų sklypų ribos	
Kelio Nr.3610, Nr.5310, Nr.4901 kelio juosta	
Įrenginama prieduobė	
Projektuojamas nuotekų tinklų šulinys	F1-...
Projektuojamas slėginių nuotekų tinklų posūkis	FS1-...
Projektuojamas vandentiekio tinklų šulinys	VS1-...
Projektuojamas vandentiekio tinklų posūkis	V1-...

SITUACIJOS SCHEMA

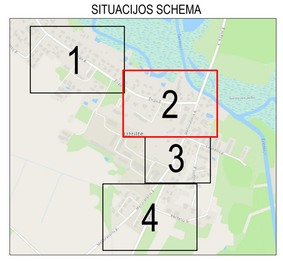

DARBŲ ATLIKIMO PASTABOS:

1. PROJEKTUOJAMŲ TINKLŲ KLOJIMO DARBUS GATVĖSE VYKDYTI MAŽIAUSIO EISMO INTENSYVUMO METU. DARBO ZONOS TERITORIJAS APTVERTI SIGNALINE JUOSTA, PASTATYTI EISMO APRIBOJIMĄ NUMATANČIUS ŽENKLUS.
2. PRADEDANT INŽINERINIŲ TINKLŲ BETRANŠĖJINIUS ĮRENGIMO DARBUS, SUTIKSLINTI SUSIKIRTIMO SU KLOJIMO TRASA ESANČIAS POŽEMINES KOMUNIKACIJAS SU EKSPLOATUOJANČIOMIS ORGANIZACIJOMIS. ESANT MAŽIEMS ATSTUMAMS TARP SUSIKERTANČIŲ POŽEMINIŲ KOMUNIKACIJŲ, SUSIKIRTIMO VIETOSE ATLIKTI ŠURFAVIMO DARBUS ESAMŲ KOMUNIKACIJŲ AUKŠČIO PATIKSLINIMUI.
3. ŽEMĖS DARBUS VYKDYTI VADOVAUJANTI STR 1.06.01:2016 „STATYBOS DARBAI. STATINIO STATYBOS PRIEŽIŪRA" REIKALAVIMAIS.
4. TINKLŲ TIESIMĄ NUMATYTI ATSKIRAIS RUOŽAIS, SUTEIKIANT GYVENTOJAMS GALIMYBĘ PRIVAŽIUOTI PRIE NAMŲ IR KITŲ OBJEKTŲ.
5. ĮRENGIANT NUOTEKŲ TINKLUS UŽDARU BŪDU NAUDOTI PE100RC PN10 KLASĖS VAMZDŽIUS, ĮRENGIANT ATVIRU BŪDU NAUDOTI PVC (SN4) KLASĖS VAMZDŽIUS.
6. ĮRENGIANT VANDENTIEKIO TINKLUS UŽDARU BŪDU NAUDOTI PE100RC PN10 KLASĖS VAMZDŽIUS, ĮRENGIANT ATVIRU BŪDU NAUDOTI PE100 PN10 KLASĖS VAMZDŽIUS.
7. VANDENTIEKIO ĮVADINIAI TINKLAI ĮRENGINĖJAMI NE MAŽESNIAME KAIP 1,80M GYLYJE IKI SKLYPO RIBOS IŠ Ø32 PE100/PE100RC PN10 VANDENTIEKIO VAMZDŽIU.
8. BUITINIŲ NUOTEKŲ IŠVADINIAI TINKLAI ĮRENGINĖJAMI IKI SKLYPO RIBOS IŠ PVC Ø160 (SN4) IR/ARBA PE100RC NUOTEKŲ VAMZDŽIU.
9. NUO RYŠIO KABELIO IR/ARBA ŠULINIO IŠLAIKYTI NE MAŽESNĮ KAIP 0,6M ATSTUMĄ.
10. VARTOTOJŲ ATSAKŲ VIETOS TURI BŪTI VERTINAMOS STATYBŲ METU. VARTOTOJAMS NEPASIJUNGUS Į NUMATOMĄ ŠULINĮ, ESANT GALIMYBEI BUITINIŲ NUOTEKŲ TINKLĄ PAGILINTI.
11. NUOTEKŲ TINKLŲ ATŠAKOS VARTOTOJAMS TURI BŪTI ĮRENGIAMOS NUO KVARTALINIO TINKLO ŠULINIO DUGNO MINIMALIU NUOLYDŽIU IKI SKLYPO RIBOS. ESANT KVARTALINIO TINKLO ĮGILINIMUI DAUGIAU KAIP 3,0 M, ATŠAKOS ĮRENGIAMOS NE MAŽESNIAME NEI 3,0 M GYLIO.
12. TOSE VIETOSE, KUR TINKLAI ĮRENGIAMI RAJONINIO KELIO JUOSTOJE IR/ARBA KERTANT JĮ, TINKLAI TURI BŪTI ĮRENGIAMI TIK BETRANŠĖJINIU BŪDU. ATSIRADUS KELIO KONSTRUKCIJOS DEFORMACIJOMS AR ĮLINKIAMS, KONSTRUKCIJĄ PRIVALOMA ATSTATYTI VADOVAUJANTIS AUTOMOBILIŲ KELIŲ STANDARTIZUOTŲ DANGŲ KONSTRUKCIJŲ PROJEKTAVIMO TAISYKLĖMIS.
13. PROJEKTAS ATLIKTAS VADOVAUJANTIS „AUTOMOBILIŲ KELIŲ JUOSTOS NAUDOJIMO INŽINERINIAMS TINKLAMS KLOTI BENDRĄSIAS TAISYKLĖS (IŲ) BT ITK 09" (AR) NUOSTATOMIS:

0	2026-05	Statybos leidimui, konkursui ir statybai
LAIDA	IŠLEIDIMO DATA	LAIDOS STATUSAS. KEITIMO PRIEŽASTIS (JEI TAIKOMA)

KVAL. PATV. DOK. NR.	PALAIMOS PROJEKTAI	el.paštas: info@palaimosprojektai.com tel.: +37061227722	STATINIO PROJEKTO PAVADINIMAS: Inžinerinių tinklų paskirties grupės, vandentiekio ir nuotekų šalinimo tinklų Melioratorų g., Beržėlių g., Žirgų g., Užtilės k., Dusetų sen., Zarasų r. sav., statybos supaprastintas projektas
27459	SPV	Kęstutis Palaima	STATINIO PAVADINIMAS, DOKUMENTO PAVADINIMAS: Vandentiekio ir nuotekų šalinimo tinklai. Vandentiekio ir nuotekų šalinimo tinklų planas. M1:500 — LAIDA 0
38878	SPDV	Marius Pakalniškis	
LT	STATYTOJAS IR (ARBA) UŽSAKOVAS: UAB "Zarasų būstas"		DOKUMENTO ŽYMUO: PP-25-10/03-XX-BB-BD,VN.B-01 — LAPAS 2 — LAPŲ 4

SUTARTINIAI ŽYMĖJIMAI:

Projektuojamas vandentiekio tinklas	V1
Projektuojamas buitinių nuotekų tinklas	F1
Projektuojamas slėginis buitinių nuotekų tinklas	FS1
Anksčiau suprojektuotas buitinių nuotekų tinklas	AF1
Esamas buitinių nuotekų tinklas	F
Esamas vandentiekio tinklas	V
Esamas lietaus nuotekų tinklas	L
Esamas ryšio kabelis	
Esamas ryšio kanalas	T
Esamas elektros kabelis 10 kV	
Esamas elektros kabelis 0,4 kV	
Esamas apšvietimo kabelis	
Esamų sklypų ribos	
Kelio Nr.3610, Nr.5310, Nr.4901 kelio juosta	
Įrengiama prieduobė	
Projektuojamas nuotekų tinklų šulinys	F1-...
Projektuojamas slėginių nuotekų tinklų posūkis	FS1-...
Projektuojamas vandentiekio tinklų šulinys	VS1-...
Projektuojamas vandentiekio tinklų posūkis	V1-...

SITUACIJOS SCHEMA

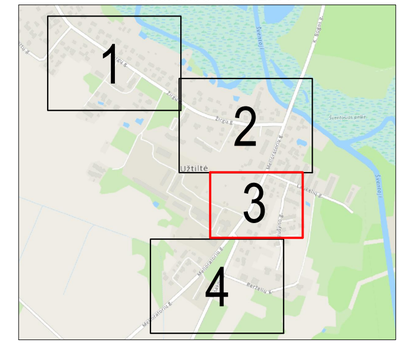

DARBŲ ATLIKIMO PASTABOS:

1. PROJEKTUOJAMŲ TINKLŲ KLOJIMO DARBUS GATVĖSE VYKDYTI MAŽIAUSIO EISMO INTENSYVUMO METU. DARBO ZONOS TERITORIJAS APTVERTI SIGNALINE JUOSTA, PASTATYTI EISMO APRIBOJIMĄ NUMATANČIUS ŽENKLUS.
2. PRADEDANT INŽINERINIŲ TINKLŲ BETRANŠĖJINIUS ĮRENGIMO DARBUS, SUTIKSLINTI SUSIKIRTIMO SU KLOJIMO TRASA ESANČIAS POŽEMINES KOMUNIKACIJAS SU EKSPLOATUOJANČIOMIS ORGANIZACIJOMIS. ESANT MAŽIEMS ATSTUMAMS TARP SUSIKERTANČIŲ POŽEMINIŲ KOMUNIKACIJŲ, SUSIKIRTIMO VIETOSE ATLIKTI ŠURFAVIMO DARBUS ESAMŲ KOMUNIKACIJŲ AUKŠČIO PATIKSLINIMUI.
3. ŽEMĖS DARBUS VYKDYTI VADOVAUJANTI STR 1.06.01:2016 „STATYBOS DARBAI. STATINIO STATYBOS PRIEŽIŪRA" REIKALAVIMAIS.
4. TINKLŲ TIESIMĄ NUMATYTI ATSKIRAIS RUOŽAIS, SUTEIKIANT GYVENTOJAMS GALIMYBĘ PRIVAŽIUOTI PRIE NAMŲ IR KITŲ OBJEKTŲ.
5. ĮRENGIANT NUOTEKŲ TINKLUS UŽDARU BŪDU NAUDOTI PE100RC PN10 KLASĖS VAMZDŽIUS, ĮRENGIANT ATVIRU BŪDU NAUDOTI PVC (SN4) KLASĖS VAMZDŽIUS.
6. ĮRENGIANT VANDENTIEKIO TINKLUS UŽDARU BŪDU NAUDOTI PE100RC PN10 KLASĖS VAMZDŽIUS, ĮRENGIANT ATVIRU BŪDU NAUDOTI PE100 PN10 KLASĖS VAMZDŽIUS.
7. VANDENTIEKIO ĮVADINIAI TINKLAI ĮRENGINĖJAMI NE MAŽESNIAME KAIP 1,80M GYLYJE IKI SKLYPO RIBOS IŠ Ø32 PE100/PE100RC PN10 VANDENTIEKIO VAMZDŽIŲ.
8. BUITINIŲ NUOTEKŲ IŠVADINIAI TINKLAI ĮRENGINĖJAMI IKI SKLYPO RIBOS IŠ PVC Ø160 (SN4) IR/ARBA PE100RC NUOTEKŲ VAMZDŽIŲ.
9. NUO RYŠIO KABELIO IR/ARBA ŠULINIO IŠLAIKYTI NE MAŽESNĮ KAIP 0,6M ATSTUMĄ.
10. VARTOTOJŲ ATŠAKŲ VIETOS TURI BŪTI VERTINAMOS STATYBŲ METU. VARTOTOJAMS NEPASIJUNGUS Į NUMATOMĄ ŠULINĮ, ESANT GALIMYBEI BUITINIŲ NUOTEKŲ TINKLĄ PAGILINTI.
11. NUOTEKŲ TINKLŲ ATŠAKOS VARTOTOJAMS TURI BŪTI ĮRENGIAMOS NUO KVARTALINIO TINKLO ŠULINIO DUGNO MINIMALIU NUOLYDŽIU IKI SKLYPO RIBOS. ESANT KVARTALINIO TINKLO ĮGILINIMUI DAUGIAU KAIP 3,0 M, ATŠAKOS ĮRENGIAMOS NE MAŽESNIAME NEI 3,0 M GYLIO.
12. TOSE VIETOSE, KUR TINKLAI ĮRENGIAMI RAJONINIO KELIO JUOSTOJE IR/ARBA KERTANT JĮ, TINKLAI TURI BŪTI ĮRENGIAMI TIK BETRANŠĖJINIU BŪDU. ATSIRADUS KELIO KONSTRUKCIJOS DEFORMACIJOMS AR ĮLINKIAMS, KONSTRUKCIJĄ PRIVALOMA ATSTATYTI VADOVAUJANTIS AUTOMOBILIŲ KELIŲ STANDARTIZUOTŲ DANGŲ KONSTRUKCIJŲ PROJEKTAVIMO TAISYKLĖMIS.
13. PROJEKTAS ATLIKTAS VADOVAUJANTIS „AUTOMOBILIŲ KELIŲ JUOSTOS NAUDOJIMO INŽINERINIAMS TINKLAMS KLOTI BENDRĄSIAS TAISYKLĖS (IŲ) BT ITK 09" (AR) NUOSTATOMIS;

0	2026-05	Statybos leidimui, konkursui ir statybai	
LAIDA	IŠLEIDIMO DATA	LAIDOS STATUSAS. KEITIMO PRIEŽASTIS (JEI TAIKOMA)	
KVAL. PATV. DOK. NR.	Palaimos projektai	el.paštas: info@palaimosprojektai.com tel.: +37061227722	STATINIO PROJEKTO PAVADINIMAS Inžinerinių tinklų paskirties grupės, vandentiekio ir nuotekų šalinimo tinklų Melioratorių g., Berželių g., Žirgų g., Užtiltės k., Dusetų sen., Zarasų r. sav., statybos supaprastintas projektas
27459	SPV	Kęstutis Palaima	STATINIO PAVADINIMAS, DOKUMENTO PAVADINIMAS Vandentiekio ir nuotekų šalinimo tinklai Vandentiekio ir nuotekų šalinimo tinklų planas M1:500
38878	SPDV	Marius Pakalniškis	LAIDA 0
LT	STATYTOJAS IR (ARBA) UŽSAKOVAS UAB "Zarasų būstas"		DOKUMENTO ŽYMUO PP-25-10/03-XX-BB-BD,VN.B-01
			LAPAS 3 / LAPŲ 4

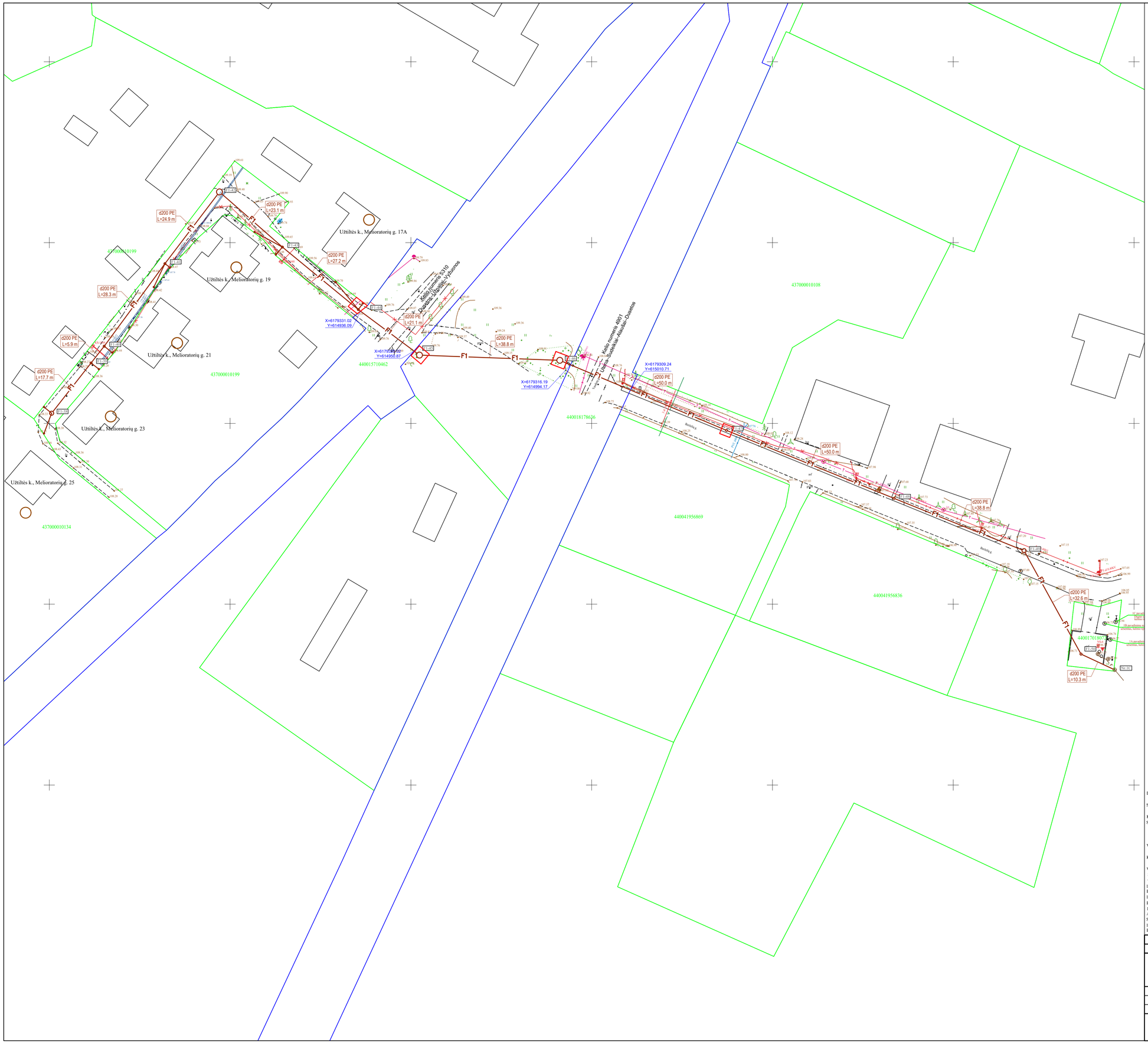

SUTARTINIAI ŽYMĖJIMAI:

Projektuojamas vandentiekio tinklas	V1
Projektuojamas buitinių nuotekų tinklas	F1
Projektuojamas slėginis buitinių nuotekų tinklas	FS1
Anksčiau suprojektuotas buitinių nuotekų tinklas	AF1
Esamas buitinių nuotekų tinklas	F
Esamas vandentiekio tinklas	V
Esamas lietaus nuotekų tinklas	L
Esamas ryšio kabelis	
Esamas ryšio kanalas	T
Esamas elektros kabelis 10 kV	
Esamas elektros kabelis 0,4 kV	
Esamas apšvietimo kabelis	
Esamų sklypų ribos	
Kelio Nr.3610, Nr.5310, Nr.4901 kelio juosta	
Įrenginiama prieduobė	
Projektuojamas nuotekų tinklų šulinys	F1-..
Projektuojamas slėginių nuotekų tinklų posūkis	FS1-..
Projektuojamas vandentiekio tinklų šulinys	VS1-..
Projektuojamas vandentiekio tinklų posūkis	V1-..

SITUACIJOS SCHEMA

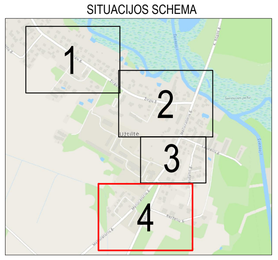

DARBŲ ATLIKIMO PASTABOS:

1. PROJEKTUOJAMŲ TINKLŲ KLOJIMO DARBUS GATVĖSE VYKDYTI MAŽIAUSIO EISMO INTENSYVUMO METU. DARBO ZONOS TERITORIJAS APTVERTI SIGNALINE JUOSTA, PASTATYTI EISMO APRIBOJIMĄ NUMATANČIUS ŽENKLUS.
2. PRADEDANT INŽINERINIŲ TINKLŲ BETRANŠĖJINIUS ĮRENGIMO DARBUS, SUTIKSLINTI SUSIKIRTIMO SU KLOJIMO TRASA ESANČIAS POŽEMINES KOMUNIKACIJAS SU EKSPLOATUOJANČIOMIS ORGANIZACIJOMIS. ESANT MAŽIEMS ATSTUMAMS TARP SUSIKERTANČIŲ POŽEMINIŲ KOMUNIKACIJŲ, SUSIKIRTIMO VIETOSE ATLIKTI ŠURFAVIMO DARBUS ESAMŲ KOMUNIKACIJŲ AUKŠČIO PATIKSLINIMUI.
3. ŽEMĖS DARBUS VYKDYTI VADOVAUJANTI STR 1.06.01.2016 „STATYBOS DARBAI. STATINIO STATYBOS PRIEŽIŪRA" REIKALAVIMAIS.
4. TINKLŲ TIESIMĄ NUMATYTI ATSKIRAIS RUOŽAIS, SUTEIKIANT GYVENTOJAMS GALIMYBĘ PRIVAŽIUOTI PRIE NAMŲ IR KITŲ OBJEKTŲ.
5. ĮRENGIANT NUOTEKŲ TINKLUS UŽDARU BŪDU NAUDOTI PE100RC PN10 KLASĖS VAMZDŽIUS, ĮRENGIANT ATVIRU BŪDU NAUDOTI PVC (SN4) KLASĖS VAMZDŽIUS.
6. ĮRENGIANT VANDENTIEKIO TINKLUS UŽDARU BŪDU NAUDOTI PE100RC PN10 KLASĖS VAMZDŽIUS, ĮRENGIANT ATVIRU BŪDU NAUDOTI PE100 PN10 KLASĖS VAMZDŽIUS.
7. VANDENTIEKIO ĮVADINIAI TINKLAI ĮRENGINĖJAMI NE MAŽESNIAME KAIP 1,80M GYLYJE IKI SKLYPO RIBOS IŠ Ø32 PE100/PE100RC PN10 VANDENTIEKIO VAMZDŽIŲ.
8. BUITINIŲ NUOTEKŲ IŠVADINIAI TINKLAI ĮRENGINĖJAMI IKI SKLYPO RIBOS IŠ PVC Ø160 (SN4) IR/ARBA PE100RC NUOTEKŲ VAMZDŽIŲ.
9. NUO RYŠIO KABELIO IR/ARBA ŠULINIO IŠLAIKYTI NE MAŽESNĮ KAIP 0,6M ATSTUMĄ.
10. VARTOTOJŲ ATŠAKŲ VIETOS TURI BŪTI VERTINAMOS STATYBŲ METU. VARTOTOJAMS NEPASIJUNGUS Į NUMATOMĄ ŠULINĮ, ESANT GALIMYBEI BUITINIŲ NUOTEKŲ TINKLĄ PAGILINTI.
11. NUOTEKŲ TINKLŲ ATŠAKOS VARTOTOJAMS TURI BŪTI ĮRENGIAMOS NUO KVARTALINIO TINKLO ŠULINIO DUGNO MINIMALIU NUOLYDŽIU IKI SKLYPO RIBOS. ESANT KVARTALINIO TINKLO ĮGILINIMUI DAUGIAU KAIP 3,0 M, ATŠAKOS ĮRENGIAMOS NE MAŽESNIAME NEI 3,0 M GYLIO.
12. TOSE VIETOSE, KUR TINKLAI ĮRENGIAMI RAOMINIO KELIO JUOSTOJE IR/ARBA KERTANT JĮ, TINKLAI TURI BŪTI ĮRENGIAMI TIK BETRANŠĖJINIU BŪDU. ATSIRADUS KELIO KONSTRUKCIJOS DEFORMACIJOMS AR ĮLINKIAMS, KONSTRUKCIJĄ PRIVALOMA ATSTATYTI VADOVAUJANTIS AUTOMOBILIŲ KELIŲ STANDARTIZUOTŲ DANGŲ KONSTRUKCIJŲ PROJEKTAVIMO TAISYKLĖMIS.
13. PROJEKTAS ATLIKTAS VADOVAUJANTIS „AUTOMOBILIŲ KELIŲ JUOSTOS NAUDOJIMO INŽINERINIAMS TINKLAMS KLOTI BENDRĄSIAS TAISYKLĖS (IU) BT ITK 09" (AR) NUOSTATOMIS;

0	2026-05	Statybos leidimui, konkursui ir statybai
LAIDA	IŠLEIDIMO DATA	LAIDOS STATUSAS. KEITIMO PRIEŽASTIS (JEI TAIKOMA)

KVAL. PATV. DOK. NR.	Palaimos projektai	el.paštas: info@palaimosprojektai.com tel.: +37061227722	STATINIO PROJEKTO PAVADINIMAS: Inžinerinių tinklų paskirties grupės, vandentiekio ir nuotekų šalinimo tinklų Melioratorių g., Berželių g., Žirgų g., Užtiltės k., Dusetų sen., Zarasų r. sav., statybos supaprastintas projektas
27459	SPV	Kęstutis Palaima	STATINIO PAVADINIMAS, DOKUMENTO PAVADINIMAS: Vandentiekio ir nuotekų šalinimo tinklai. Vandentiekio ir nuotekų šalinimo tinklų planas
38878	SPDV	Marius Pakalniškis	LAIDA: 0
			M1:500
LT	STATYTOJAS IR (ARBA) UŽSAKOVAS: UAB "Zarasų būstas"		DOKUMENTO ŽYMUO: PP-25-10/03-XX-BB-BD,VN.B-01
			LAPAS: 4
			LAPŲ: 4

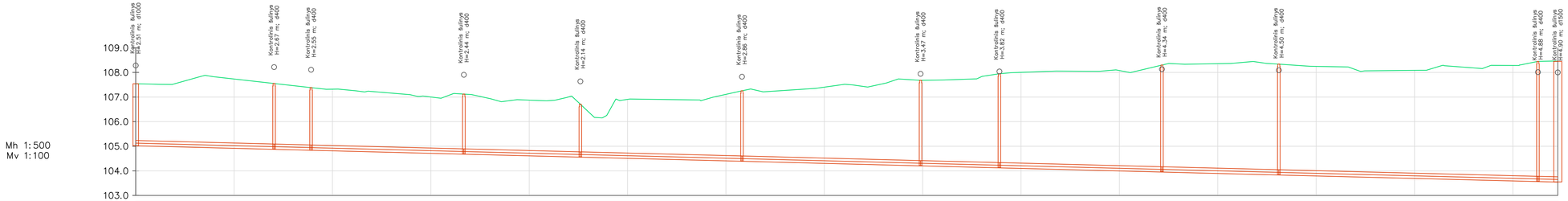

Mh 1:500
Mv 1:100

VAMZDŽIO/ LATAKO DUGNO ALTITUDĖ	105.03	104.88 104.88	104.84 104.84	104.69 104.69	104.56 104.56	104.40 104.40	104.21 104.21	104.13 104.13	103.96 103.96	103.84 103.84	103.57 103.57 103.55	
PROJEKTUOJAMO ŽEMĖS PAVIRŠIAUS ALTITUDĖ	107.54	107.55	107.38	107.12	106.71	107.25	107.68	107.95	108.30	108.34	108.45	108.45
ESAMA ŽEMĖS PAVIRŠIAUS ALTITUDĖ	107.54	107.55	107.38	107.12	106.71	107.25	107.68	107.95	108.30	108.34	108.45	108.45
VAMZDŽIŲ ŽYMĖJIMAS IZOLIACIJOS TIPAS	PE d200	PE d200	PE d200	PE d200	PE d200	PE d200	PE d200	PE d200	PE d200	PE d200	PE d200	PE d200
PAGRINDAS	Uždaru būdu	Uždaru būdu	Uždaru būdu	Uždaru būdu	Uždaru būdu	Uždaru būdu	Uždaru būdu	Uždaru būdu	Uždaru būdu	Uždaru būdu	Uždaru būdu	Uždaru būdu
NUOLYDIS %	0.5%	0.5%	0.5%	0.5%	0.5%	0.5%	0.5%	0.5%	0.5%	0.5%	0.5%	0.5%
ILGIS (m)	28.1	7.5	31.1	23.7	32.9	36.3	16.0	33.0	23.8	52.7	4.0	
ATSTUMAI (m)	28.1	7.5	31.1	23.7	32.9	36.3	16.0	33.0	23.8	52.7	4.0	
ŠULINIŲ, TAŠKŲ, KAMPŲ IR POSŪKIŲ NUMERIAI	F1-1	F1-2	F1-3	F1-4	F1-5	F1-6	F1-7	F1-8	F1-9	F1-10	F1-11	ir.2A

Sutartiniai žymėjimai (pjūviuose):

k04 - žemos įt. kabelis;
k10 - aukštos įt. kabelis;
rk - ryšio kabelis;
p - pralaida;
dr - drenažas;
v - vandentiekis;
kl - lietaus nuotekų tinklas;

Pastaba:
- Susikertančių komunikacijų altitudes tikslinti statybos metu.

0	2026-05	Statybos leidimui, konkursui ir statybai			
LAIDA	IŠLEIDIMO DATA	LAIDOS STATUSAS. KEITIMO PRIEŽASTIS (JEI TAIKOMA)			
KVAL. PATV. DOK. NR.	Palaimos projektai	el.paštas: info@palaimosprojektai.com tel.: +37061227722	STATINIO PROJEKTO PAVADINIMAS Inžinerinių tinklų paskirties grupės, vandentiekio ir nuotekų šalinimo tinklų Melioratorių g., Berželių g., Žirgų g., Užtiltės k., Dusetų sen., Zarasų r. sav., statybos supaprastintas projektas		
27459	SPV	Kęstutis Palaima	STATINIO PAVADINIMAS, DOKUMENTO PAVADINIMAS		LAIDA
38878	SPDV	Marius Pakalniškis	Vandentiekio ir nuotekų šalinimo tinklai Nuotekų šalinimo tinklų išilginis profilis nuo F1-1 iki Nr.2A	Mh 1:500 MV 1:100	0
LT	STATYTOJAS IR (ARBA) UŽSAKOVAS UAB "Zarasų būstas"		DOKUMENTO ŽYMUO PP-25-10/03-XX-BB-BD,VN.B-03	LAPAS 1	LAPŲ 1

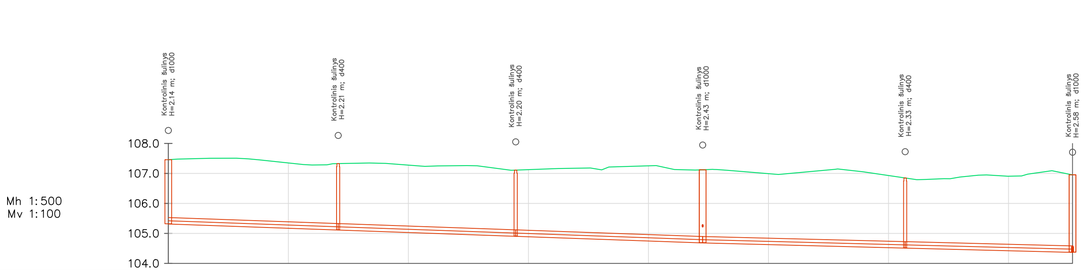

Mh 1:500
Mv 1:100

VAMZDŽIO/ LATAKO DUGNO ALTITUDĖ	105.32	105.12 105.12	104.91 104.91	104.69 104.69	104.52 104.52	104.37
PROJEKTUOJAMO ŽEMĖS PAVIRŠIAUS ALTITUDĖ	107.46	107.33	107.11	107.12	106.85	106.95
ESAMA ŽEMĖS PAVIRŠIAUS ALTITUDĖ	107.46	107.33	107.11	107.12	106.85	106.95
VAMZDŽIŲ ŽYMĖJIMAS IZOLIACIJOS TIPAS	PE d200	PE d200	PE d200	PE d200	PE d200	
PAGRINDAS	Uždaru būdu	Uždaru būdu	Uždaru būdu	Uždaru būdu	Uždaru būdu	
NUOLYDIS %	0.7%	0.7%	0.7%	0.5%	0.5%	
ILGIS (m)	28.3	29.6	31.2	33.7	27.9	
ATSTUMAI (m)	28.3	29.6	31.2	33.7	27.9	
ŠULINIŲ, TAŠKŲ, KAMPŲ IR POSŪKIŲ NUMERIAI	F1-12	F1-13	F1-14	F1-15	F1-16	F1-19

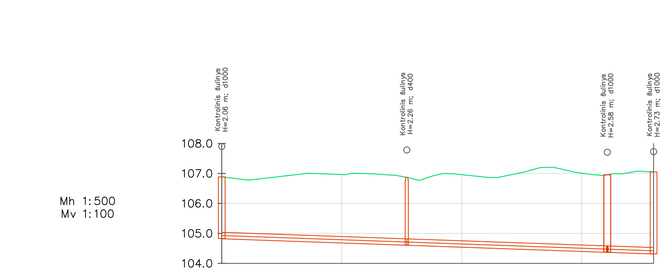

Mh 1:500
Mv 1:100

VAMZDŽIO/ LATAKO DUGNO ALTITUDĖ	104.83	104.61 104.61	104.37 104.37	104.32	
PROJEKTUOJAMO ŽEMĖS PAVIRŠIAUS ALTITUDĖ	106.89	106.87	106.95	107.05	
ESAMA ŽEMĖS PAVIRŠIAUS ALTITUDĖ	106.89	106.87	106.95	107.05	
VAMZDŽIŲ ŽYMĖJIMAS IZOLIACIJOS TIPAS	PE d200	PE d200	PE d200		
PAGRINDAS	Uždaru būdu	Uždaru būdu	Uždaru būdu		
NUOLYDIS %	0.7%	0.7%	0.7%		
ILGIS (m)	30.8	33.4	7.7		
ATSTUMAI (m)	30.8	33.4	7.7		
ŠULINIŲ, TAŠKŲ, KAMPŲ IR POSŪKIŲ NUMERIAI	F1-17	F1-18	F1-19	Nr.5	

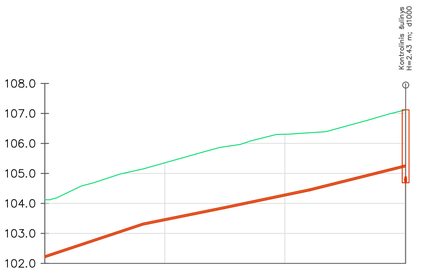

Mh 1:500
Mv 1:100

VAMZDŽIO VIRŠAUS ALTITUDĖ	102.25	103.34 103.34	103.89 103.89	104.48 104.48	105.28
PROJEKTUOJAMO ŽEMĖS PAVIRŠIAUS ALTITUDĖ	104.12	105.15	105.89	106.36	107.12
ESAMA ŽEMĖS PAVIRŠIAUS ALTITUDĖ	104.12	105.15	105.89	106.36	107.12
VAMZDŽIŲ ŽYMĖJIMAS IZOLIACIJOS TIPAS	PE d63	PE d63	PE d63	PE d63	
PAGRINDAS	Uždaru būdu	Uždaru būdu	Uždaru būdu	Uždaru būdu	
NUOLYDIS %	6.6%	4.0%	4.2%	5.0%	
ILGIS (m)	16.4	13.5	14.3	16.0	
ATSTUMAI (m)	16.4	13.5	14.3	16.0	
ŠULINIŲ, TAŠKŲ, KAMPŲ IR POSŪKIŲ NUMERIAI	FS1-4	FS1-5	FS1-6	FS1-7	F1-15

Sutartiniai žymėjimai (pjūviuose):

k04 - žemos jt. kabelis;
k10 - aukštos jt. kabelis;
rk - ryšio kabelis;
p - pralaida;
dr - drenažas;
v - vandentiekis;
kl - lietaus nuotekų tinklas;

Pastaba:
- Susikertančių komunikacijų altitudes tikslinti statybos metu.

0	2026-05	Statybos leidimui, konkursui ir statybai		
LAIDA	IŠLEIDIMO DATA	LAIDOS STATUSAS. KEITIMO PRIEŽASTIS (JEI TAIKOMA)		
KVAL. PATV. DOK. NR.	Palaimos projektai el.paštas: info@palaimosprojektai.com tel.: +37061227722	STATINIO PROJEKTO PAVADINIMAS Inžinerinių tinklų paskirties grupės, vandentiekio ir nuotekų šalinimo tinklų Melioratorių g., Beržėlių g., Žirgų g., Užutėlės k., Dusetų sen., Zarasų r. sav., statybos supaprastintas projektas		
27459	SPV	Kęstutis Palaima	STATINIO PAVADINIMAS, DOKUMENTO PAVADINIMAS Vandentiekio ir nuotekų šalinimo tinklai Nuotekų šalinimo tinklų išilginis profilis nuo F1-12 iki F1-19, nuo F1-17 iki Nr.5, nuo FS1-4 iki F1-15	LAIDA
38878	SPDV	Marius Pakalniškis		Mh 1:500 MV 1:100 0
LT	STATYTOJAS IR (ARBA) UŽSAKOVAS UAB "Zarasų būstas"		DOKUMENTO ŽYMUO PP-25-10/03-XX-BB-BD,VN.B-04	LAPAS 1 LAPŲ 1

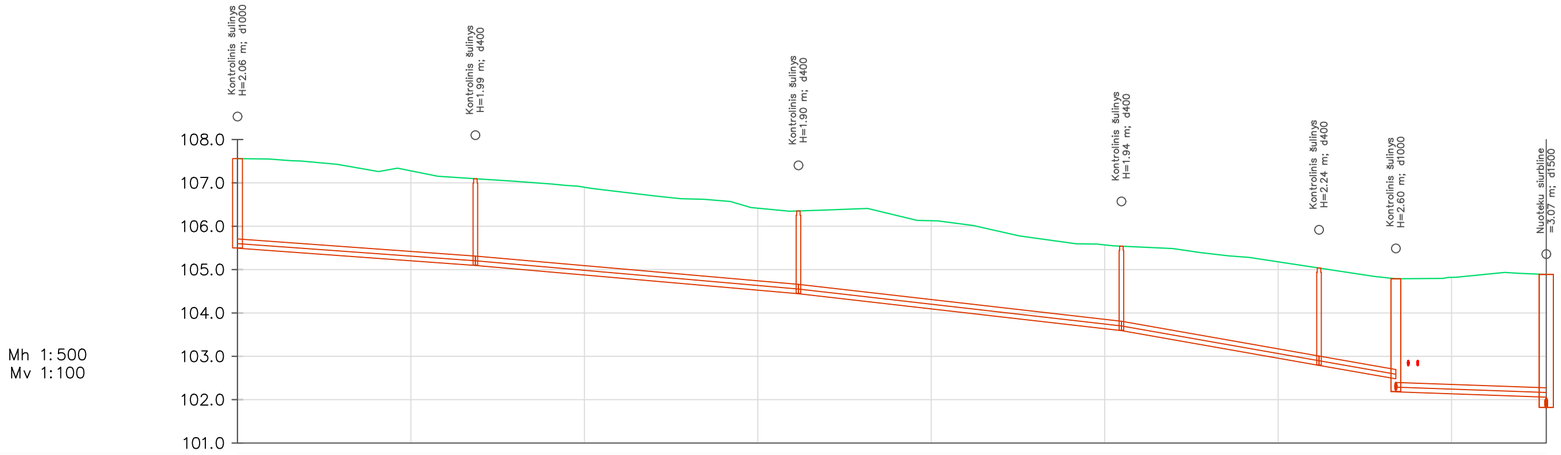

	F1-20		F1-21		F1-22		F1-23		F1-24		F1-25		F1-33
VAMZDŽIO/ LATAKO DUGNO ALTITUDĖ	105.50		105.10	105.10	104.45	104.45	103.60	103.60	102.80	102.80	102.49	102.19	102.07
PROJEKTUOJAMO ŽEMĖS PAVIRŠIAUS ALTITUDĖ	107.56		107.10		106.35		105.54		105.04		104.79		104.89
ESAMA ŽEMĖS PAVIRŠIAUS ALTITUDĖ	107.56		107.10		106.35		105.54		105.04		104.79		104.89
VAMZDŽIŲ ŽYMĖJIMAS IZOLIACIJOS TIPAS	PE d200		PE d200		PE d200		PE d200		PE d200		PE d200		
PAGRINDAS	Uždaru būdu		Uždaru būdu		Uždaru būdu		Uždaru būdu		Uždaru būdu		Uždaru būdu		
NUOLYDIS % / ILGIS (m)	1.4%	27.4	1.7%	37.3	2.3%	37.3	3.5%	22.8	3.5%	8.9	0.7%	17.3	
ATSTUMAI (m)	27.4		37.3		37.3		22.8		8.9		17.3		
ŠULINIŲ, TAŠKŲ, KAMPŲ IR POSŪKIŲ NUMERIAI													

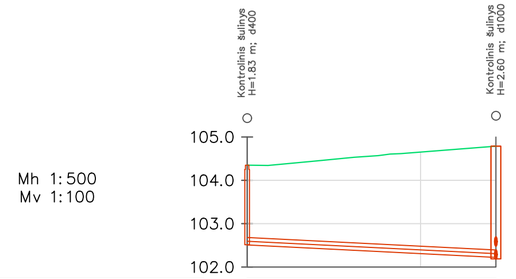

	F1-26		F1-25
VAMZDŽIO/ LATAKO DUGNO ALTITUDĖ	102.52		102.23
PROJEKTUOJAMO ŽEMĖS PAVIRŠIAUS ALTITUDĖ	104.35		104.79
ESAMA ŽEMĖS PAVIRŠIAUS ALTITUDĖ	104.35		104.79
VAMZDŽIŲ ŽYMĖJIMAS IZOLIACIJOS TIPAS	PE d160		
PAGRINDAS	Uždaru būdu		
NUOLYDIS % / ILGIS (m)	1.0%	28.7	
ATSTUMAI (m)	28.7		
ŠULINIŲ, TAŠKŲ, KAMPŲ IR POSŪKIŲ NUMERIAI			

Sutartiniai žymėjimai (pjūviuose):

k04 - žemos įt. kabelis;
k10 - aukštos įt. kabelis;
rk - ryšio kabelis;
p - pralaida;
dr - drenažas;
v - vandentiekis;
kl - lietaus nuotekų tinklas;

Pastaba:
- Susikertančių komunikacijų altitudes tikslinti statybos metu.

0	2026-05	Statybos leidimui, konkursui ir statybai	
LAIDA	IŠLEIDIMO DATA	LAIDOS STATUSAS. KEITIMO PRIEŽASTIS (JEI TAIKOMA)	
KVAL. PATV. DOK. NR.	Palaimos projektai	el.paštas: info@palaimosprojektai.com tel.: +37061227722	STATINIO PROJEKTO PAVADINIMAS Inžinerinių tinklų paskirties grupės, vandentiekio ir nuotekų šalinimo tinklų Melioratorių g., Beržėlių g., Žirgų g., Užtiltės k., Dusetų sen., Zarasų r. sav., statybos supaprastintas projektas
27459	SPV	Kęstutis Palaima	STATINIO PAVADINIMAS, DOKUMENTO PAVADINIMAS / LAIDA
38878	SPDV	Marius Pakalniškis	Vandentiekio ir nuotekų šalinimo tinklai Nuotekų šalinimo tinklų išilginis profilis nuo F1-20 iki F1-33 ir nuo F1-26 iki F1-25 Mh 1:500 MV 1:100 — 0
LT	STATYTOJAS IR (ARBA) UŽSAKOVAS	UAB "Zarasų būstas"	DOKUMENTO ŽYMUO: PP-25-10/03-XX-BB-BD,VN.B-05 — LAPAS 1 — LAPŲ 1

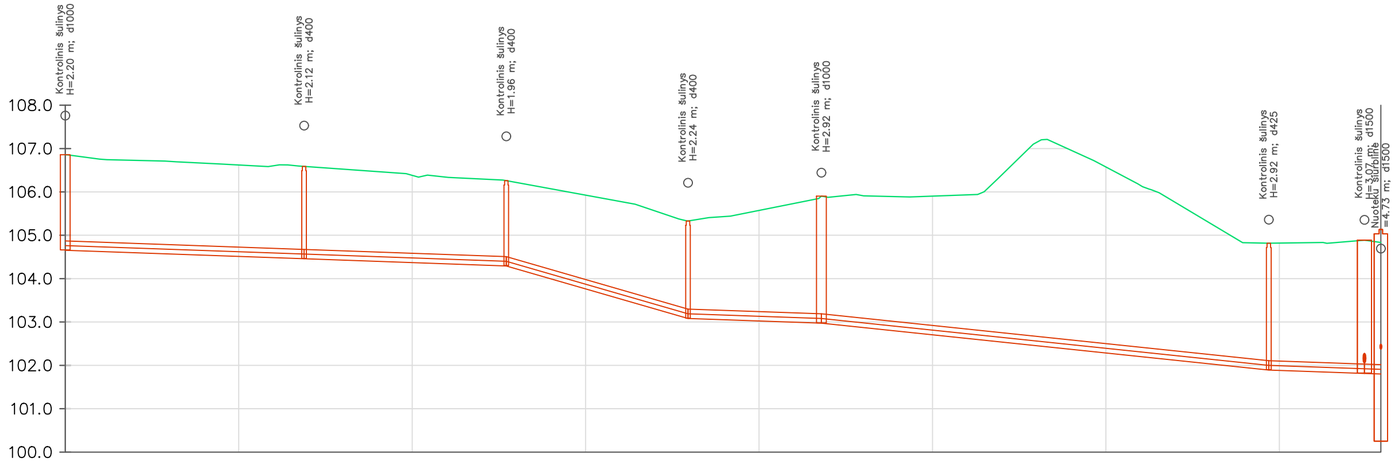

Mh 1:500
Mv 1:100

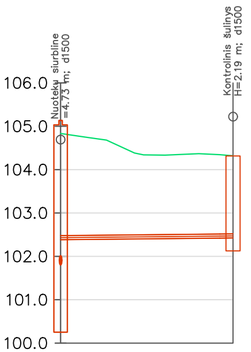

Mh 1:500
Mv 1:100

VAMZDŽIO/ LATAKO DUGNO ALTITUDĖ	104.66	104.47 104.47	104.30 104.30	103.09 103.09	102.98 102.98	101.90 101.90	101.82 101.81	
PROJEKTUOJAMO ŽEMĖS PAVIRŠIAUS ALTITUDĖ	106.86	106.59	106.26	105.33	105.90	104.82	104.89 104.83	
ESAMA ŽEMĖS PAVIRŠIAUS ALTITUDĖ	106.86	106.59	106.26	105.33	105.90	104.82	104.89 104.83	
VAMZDŽIŲ ŽYMĖJIMAS IZOLIACIJOS TIPAS	PE d200	PE d200	PE d200	PE d200	PE d200	PE d200	PE d200	
PAGRINDAS	Uždaru būdu	Uždaru būdu	Uždaru būdu	Uždaru būdu	Uždaru būdu	Uždaru būdu	Uždaru būdu	
NUOLYDIS %	0.7%	0.7%	5.8%	0.7%	2.1%	0.7%	0.7%	
ILGIS (m)	27.5	23.3	21.0	15.4	51.6	11.0	1.9	
ATSTUMAI (m)	27.5	23.3	21.0	15.4	51.6	11.0	1.9	
ŠULINIŲ, TAŠKŲ, KAMPŲ IR POSŪKIŲ NUMERIAI	F1-27	F1-28	F1-29	F1-30	F1-31	F1-32	F1-NK1	

VAMZDŽIO VIRŠAUS ALTITUDĖ	102.48	102.51 102.52	
PROJEKTUOJAMO ŽEMĖS PAVIRŠIAUS ALTITUDĖ	104.83	104.34 104.32	
ESAMA ŽEMĖS PAVIRŠIAUS ALTITUDĖ	104.83	104.34 104.32	
VAMZDŽIŲ ŽYMĖJIMAS IZOLIACIJOS TIPAS	PE d90	PE d90	
PAGRINDAS	Uždaru būdu	Uždaru būdu	
NUOLYDIS %	-0.2%	-0.2%	
ILGIS (m)	18.4	1.5	
ATSTUMAI (m)	18.4	1.5	
ŠULINIŲ, TAŠKŲ, KAMPŲ IR POSŪKIŲ NUMERIAI	NK1	FSNr.5	

Sutartiniai žymėjimai (pjūviuose):
k04 - žemos įt. kabelis;
k10 - aukštos įt. kabelis;
rk - ryšio kabelis;
p - pralaida;
dr - drenažas;
v - vandentiekis;
kl - lietaus nuotekų tinklas;

Pastaba:
- Susikertančių komunikacijų altitudes tikslinti statybos metu.

0	2026-05	Statybos leidimui, konkursui ir statybai
LAIDA	IŠLEIDIMO DATA	LAIDOS STATUSAS. KEITIMO PRIEŽASTIS (JEI TAIKOMA)

KVAL. PATV. DOK. NR.	Palaimos projektai	el.paštas: info@palaimosprojektai.com tel.: +37061227722	STATINIO PROJEKTO PAVADINIMAS	
			Inžinerinių tinklų paskirties grupės, vandentiekio ir nuotekų šalinimo tinklų Melioratorių g., Berželių g., Žirgų g., Užtiltės k., Dusetų sen., Zarasų r. sav., statybos supaprastintas projektas	
27459	SPV	Kęstutis Palaima	STATINIO PAVADINIMAS, DOKUMENTO PAVADINIMAS	LAIDA
38878	SPDV	Marius Pakalniškis	Vandentiekio ir nuotekų šalinimo tinklai Nuotekų šalinimo tinklų išilginis profilis nuo F1-27 iki NK1 ir nuo NK1 iki Nr.5	Mh 1:500 MV 1:100 0
LT	STATYTOJAS IR (ARBA) UŽSAKOVAS		DOKUMENTO ŽYMUO	LAPAS / LAPŲ
	UAB "Zarasų būstas"		PP-25-10/03-XX-BB-BD,VN.B-06	1 / 1

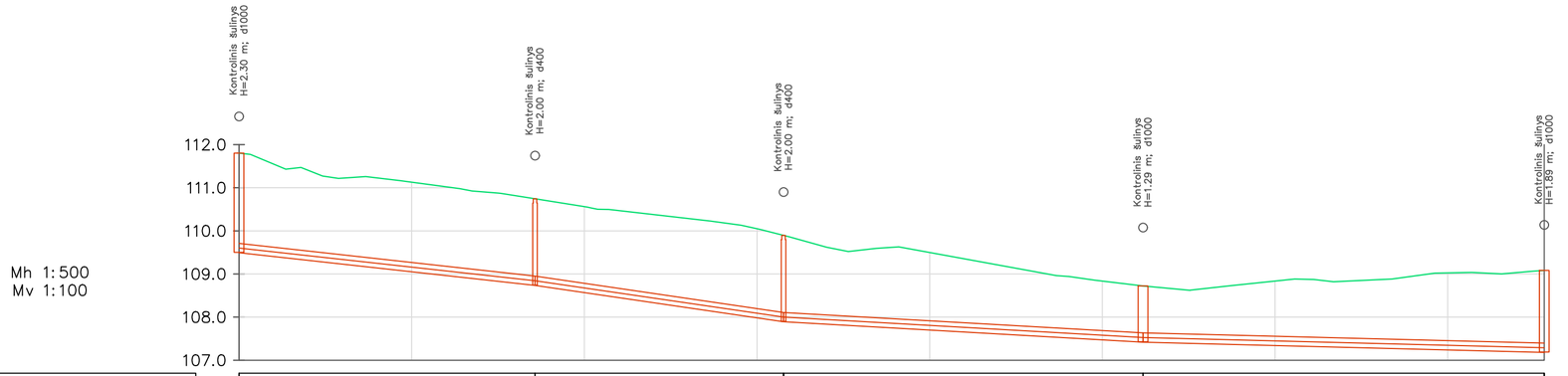

VAMZDŽIO/ LATAKO DUGNO ALTITUDĖ	109.50	108.74 / 108.74	107.90 / 107.90	107.43 / 107.43	107.19
PROJEKTUOJAMO ŽEMĖS PAVIRŠIAUS ALTITUDĖ	111.80	110.74	109.90	108.72	109.08
ESAMA ŽEMĖS PAVIRŠIAUS ALTITUDĖ	111.80	110.74	109.90	108.72	109.08
VAMZDŽIŲ ŽYMĖJIMAS IZOLIACIJOS TIPAS	PE d200	PE d200	PE d200	PE d200	
PAGRINDAS	Uždaru būdu	Uždaru būdu	Uždaru būdu	Uždaru būdu	
NUOLYDIS %	2.2%	2.9%	1.1%	0.5%	
ILGIS (m)	34.3	28.8	41.6	46.5	
ATSTUMAI (m)	34.3	28.8	41.6	46.5	
ŠULINIŲ, TAŠKŲ, KAMPŲ IR POSŪKIŲ NUMERIAI	F1-34	F1-35	F1-36	F1-37	Nr.2E

Sutartiniai žymėjimai (pjūviuose):

k04 - žemos įt. kabelis;
k10 - aukštos įt. kabelis;
rk - ryšio kabelis;
p - pralaida;
dr - drenažas;
v - vandentiekis;
kl - lietaus nuotekų tinklas;

Pastaba:
- Susikertančių komunikacijų altitudes tikslinti statybos metu.

0	2026-05	Statybos leidimui, konkursui ir statybai	
LAIDA	IŠLEIDIMO DATA	LAIDOS STATUSAS. KEITIMO PRIEŽASTIS (JEI TAIKOMA)	
KVAL. PATV. DOK. NR.	Palaimos projektai	el.paštas: info@palaimosprojektai.com tel.: +37061227722	STATINIO PROJEKTO PAVADINIMAS Inžinerinių tinklų paskirties grupės, vandentiekio ir nuotekų šalinimo tinklų Melioratorių g., Beržėlių g., Žirgų g., Užtiltės k., Dusetų sen., Zarasų r. sav., statybos supaprastintas projektas
27459	SPV	Kęstutis Palaima	STATINIO PAVADINIMAS, DOKUMENTO PAVADINIMAS Vandentiekio ir nuotekų šalinimo tinklai Nuotekų šalinimo tinklų išilginis profilis nuo F1-34 iki Nr.2E Mh 1:500 MV 1:100
38878	SPDV	Marius Pakalniškis	
LT	STATYTOJAS IR (ARBA) UŽSAKOVAS	UAB "Zarasų būstas"	DOKUMENTO ŽYMUO PP-25-10/03-XX-BB-BD,VN.B-07

LAIDA	LAPAS	LAPŲ
0	1	1

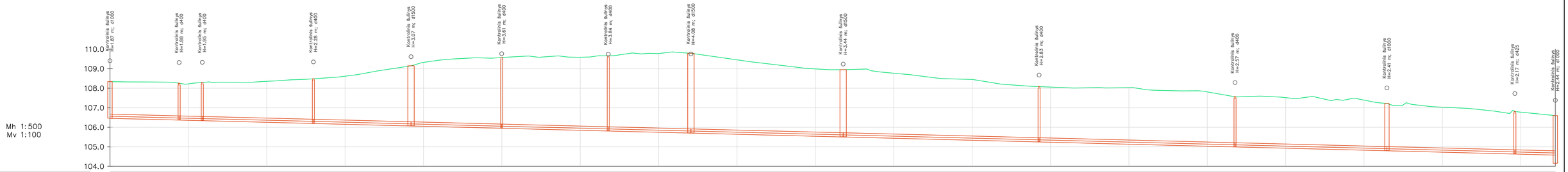
Mh 1:500
Mv 1:100
110.0
109.0
108.0
107.0
106.0
105.0
104.0
Kontrolinis šulinys H=1.87 m; d1000
Kontrolinis šulinys H=1.88 m; d400
Kontrolinis šulinys H=1.95 m; d400
Kontrolinis šulinys H=2.28 m; d400
Kontrolinis šulinys H=3.07 m; d1500
Kontrolinis šulinys H=1.61 m; d400
Kontrolinis šulinys H=3.84 m; d400
Kontrolinis šulinys H=4.08 m; d1500
Kontrolinis šulinys H=3.44 m; d1500
Kontrolinis šulinys H=2.83 m; d400
Kontrolinis šulinys H=2.57 m; d400
Kontrolinis šulinys H=2.41 m; d1000
Kontrolinis šulinys H=2.17 m; d425
Kontrolinis šulinys H=2.44 m; d1000

| | | |

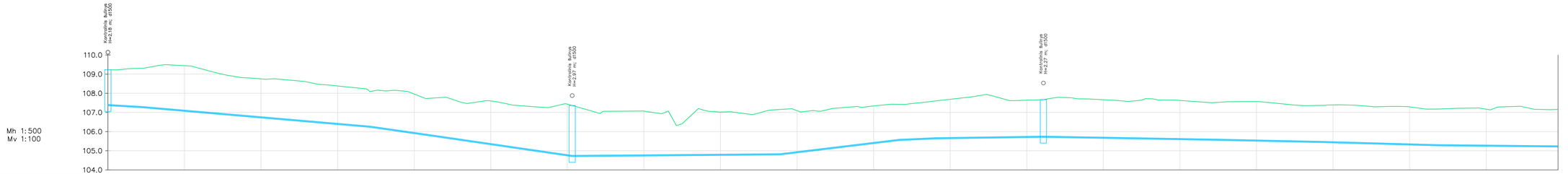
Kontrolinis šulinys
H=2.18 m; d1500
Kontrolinis šulinys
H=2.97 m; d1500
Kontrolinis šulinys
H=2.27 m; d1500
110.0
109.0
108.0
107.0
106.0
105.0
104.0
Mh 1:500
Mv 1:100

| | | |

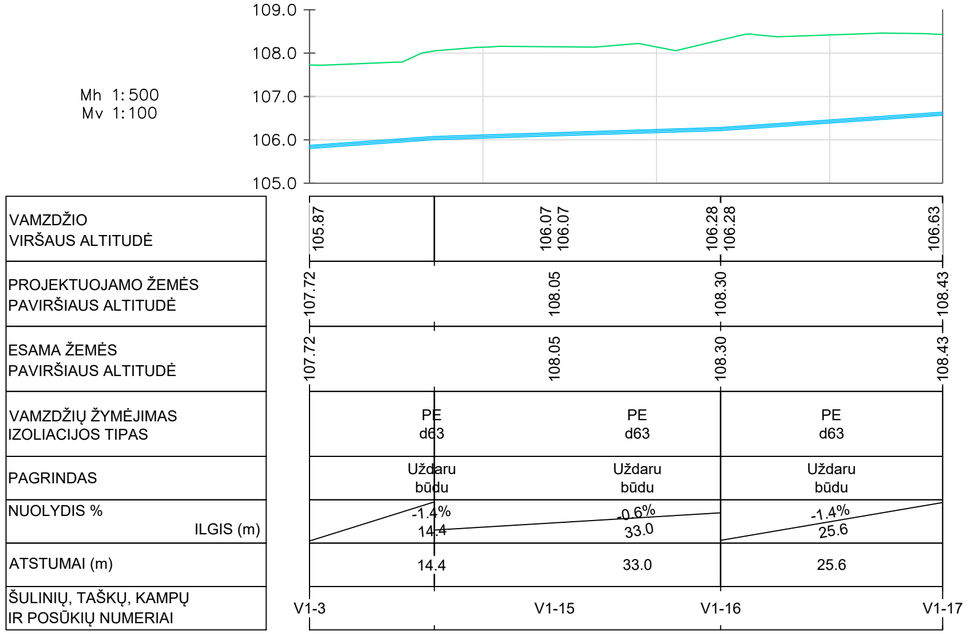

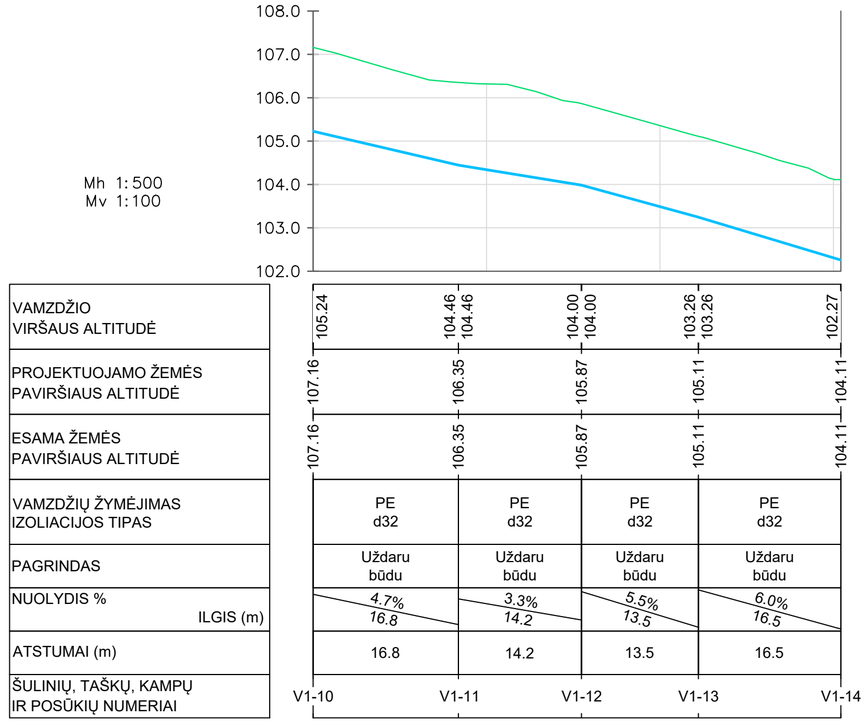

Sutartiniai žymėjimai (pjūviuose):

k04 - žemos įt. kabelis;
k10 - aukštos įt. kabelis;
rk - ryšio kabelis;
p - pralaida;
dr - drenažas;
v - vandentiekis;
kl - lietaus nuotekų tinklas;

Pastaba:
- Susikertančių komunikacijų altitudes tikslinti statybos metu.

0	2026-05	Statybos leidimui, konkursui ir statybai	
LAIDA	IŠLEIDIMO DATA	LAIDOS STATUSAS. KEITIMO PRIEŽASTIS (JEI TAIKOMA)	
KVAL. PATV. DOK. NR.	Palaimos projektai	el.paštas: info@palaimosprojektai.com tel.: +37061227722	STATINIO PROJEKTO PAVADINIMAS Inžinerinių tinklų paskirties grupės, vandentiekio ir nuotekų šalinimo tinklų Melioratorių g., Berželių g., Žirgų g., Užtiltės k., Dusetų sen., Zarasų r. sav., statybos supaprastintas projektas
27459	SPV	Kęstutis Palaima	STATINIO PAVADINIMAS, DOKUMENTO PAVADINIMAS Vandentiekio ir nuotekų šalinimo tinklai Vandentiekio tinklų išilginis profilis nuo V1-3 iki V1-17 ir nuo V1-10 iki V1-14 Mh 1:500 MV 1:100
38878	SPDV	Marius Pakalniškis	
LT	STATYTOJAS IR (ARBA) UŽSAKOVAS	UAB "Zarasų būstas"	DOKUMENTO ŽYMUO PP-25-10/03-XX-BB-BD,VN.B-10

LAIDA	LAPAS	LAPŲ
0	1	1

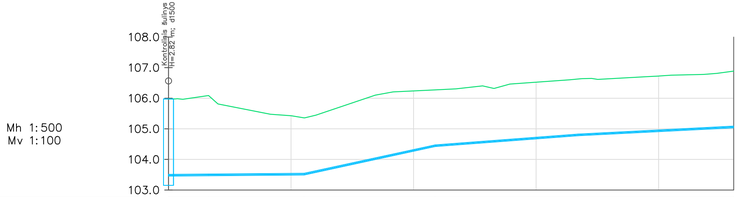

VAMZDŽIO VIRŠAUS ALTITUDĖ	103.51	103.52 / 103.52	103.54 / 103.54	104.47 / 104.47	104.83 / 104.83	105.09
PROJEKTUOJAMO ŽEMĖS PAVIRŠIAUS ALTITUDĖ	105.98	106.09	105.36	106.27	106.63	106.89
ESAMA ŽEMĖS PAVIRŠIAUS ALTITUDĖ	105.98	106.09	105.36	106.27	106.63	106.89
VAMZDŽIŲ ŽYMĖJIMAS IZOLIACIJOS TIPAS	PE d50	PE d50	PE d50	PE d50	PE d50	PE d50
PAGRINDAS	Uždaru būdu	Uždaru būdu	Uždaru būdu	Uždaru būdu	Uždaru būdu	Uždaru būdu
NUOLYDIS %	-0.2%	-0.2%	-4.3%	-1.5%	-1.0%	
ILGIS (m)	6.5	15.6	21.4	23.3	25.4	
ATSTUMAI (m)	6.5	15.6	21.4	23.3	25.4	
ŠULINIŲ, TAŠKŲ, KAMPŲ IR POSŪKIŲ NUMERIAI	VS1-4	V1-24	V1-25	V1-26	V1-27	V1-28

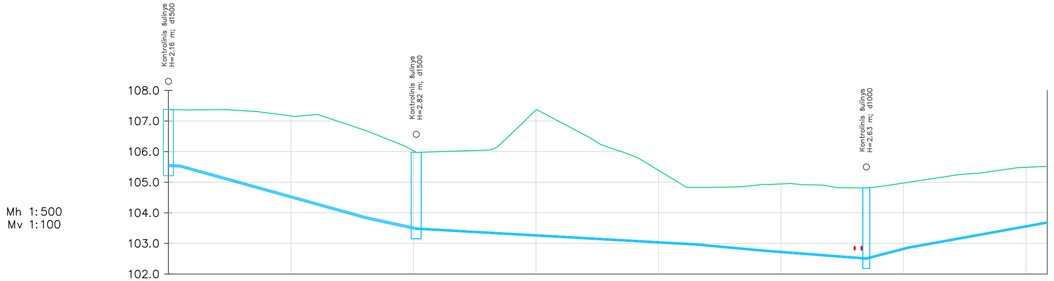

VAMZDŽIO VIRŠAUS ALTITUDĖ	105.56 / 105.56		103.87 / 103.87		103.52 / 103.51						102.99 / 102.99		102.79 / 102.79		102.53 / 102.53		102.88 / 102.88							103.71
PROJEKTUOJAMO ŽEMĖS PAVIRŠIAUS ALTITUDĖ	107.38 / 107.37		106.68		105.98						104.83		104.93		104.81		104.99							105.52
ESAMA ŽEMĖS PAVIRŠIAUS ALTITUDĖ	107.38 / 107.37		106.68		105.98						104.83		104.93		104.81		104.99							105.52
VAMZDŽIŲ ŽYMĖJIMAS IZOLIACIJOS TIPAS	PE d63	PE d63	PE d63	PE d50							PE d50		PE d50		PE d50		PE d50							
PAGRINDAS	Uždaru būdu	Uždaru būdu	Uždaru būdu	Uždaru būdu							Uždaru būdu		Uždaru būdu		Uždaru būdu		Uždaru būdu							
NUOLYDIS %	0.9%	5.6%	4.3%	1.1%							1.8%		1.5%		-5.2%		-3.6%							
ILGIS (m)	1.9	30.5	8.1	45.8							10.7		17.0		6.8		22.8							
ATSTUMAI (m)	1.9	30.5	8.1	45.8							10.7		17.0		6.8		22.8							
ŠULINIŲ, TAŠKŲ, KAMPŲ IR POSŪKIŲ NUMERIAI	Nr.23	V1-18	V1-19	VS1-4							V1-20		V1-21		VS1-5		V1-22							V1-23

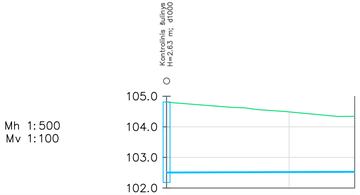

VAMZDŽIO VIRŠAUS ALTITUDĖ	102.52	102.55
PROJEKTUOJAMO ŽEMĖS PAVIRŠIAUS ALTITUDĖ	104.81	104.35
ESAMA ŽEMĖS PAVIRŠIAUS ALTITUDĖ	104.81	104.35
VAMZDŽIŲ ŽYMĖJIMAS IZOLIACIJOS TIPAS	PE d32	
PAGRINDAS	Uždaru būdu	
NUOLYDIS %	-0.1%	
ILGIS (m)	30.7	
ATSTUMAI (m)	30.7	
ŠULINIŲ, TAŠKŲ, KAMPŲ IR POSŪKIŲ NUMERIAI	VS1-5	V1-23

Sutartiniai žymėjimai (pjūviuose):

k04 - žemos įt. kabelis;
k10 - aukštos įt. kabelis;
rk - ryšio kabelis;
p - pralaida;
dr - drenažas;
v - vandentiekis;
kl - lietaus nuotekų tinklas;

Pastaba:
- Susikertančių komunikacijų altitudes tikslinti statybos metu.

0	2026-05	Statybos leidimui, konkursui ir statybai			
LAIDA	IŠLEIDIMO DATA	LAIDOS STATUSAS. KEITIMO PRIEŽASTIS (JEI TAIKOMA)			
KVAL. PATV. DOK. NR.	Palaimos projektai	el.paštas: info@palaimosprojektai.com tel.: +37061227722	STATINIO PROJEKTO PAVADINIMAS: Inžinerinių tinklų paskirties grupės, vandentiekio ir nuotekų šalinimo tinklų Melioratorių g., Beržėlių g., Žirgų g., Užtiltės k., Dusetų sen., Zarasų r. sav., statybos supaprastintas projektas		
27459	SPV	Kęstutis Palaima	STATINIO PAVADINIMAS, DOKUMENTO PAVADINIMAS: Vandentiekio ir nuotekų šalinimo tinklai Vandentiekio tinklų išilginis profilis nuo VS1-4 iki V1-28 nuo Nr.23 iki V1-23 ir nuo VS1-5 iki V1-23		LAIDA
38878	SPDV	Marius Pakalniškis		Mh 1:500 MV 1:100	0
LT	STATYTOJAS IR (ARBA) UŽSAKOVAS: UAB "Zarasų būstas"		DOKUMENTO ŽYMUO: PP-25-10/03-XX-BB-BD,VN.B-11	LAPAS: 1	LAPŲ: 1

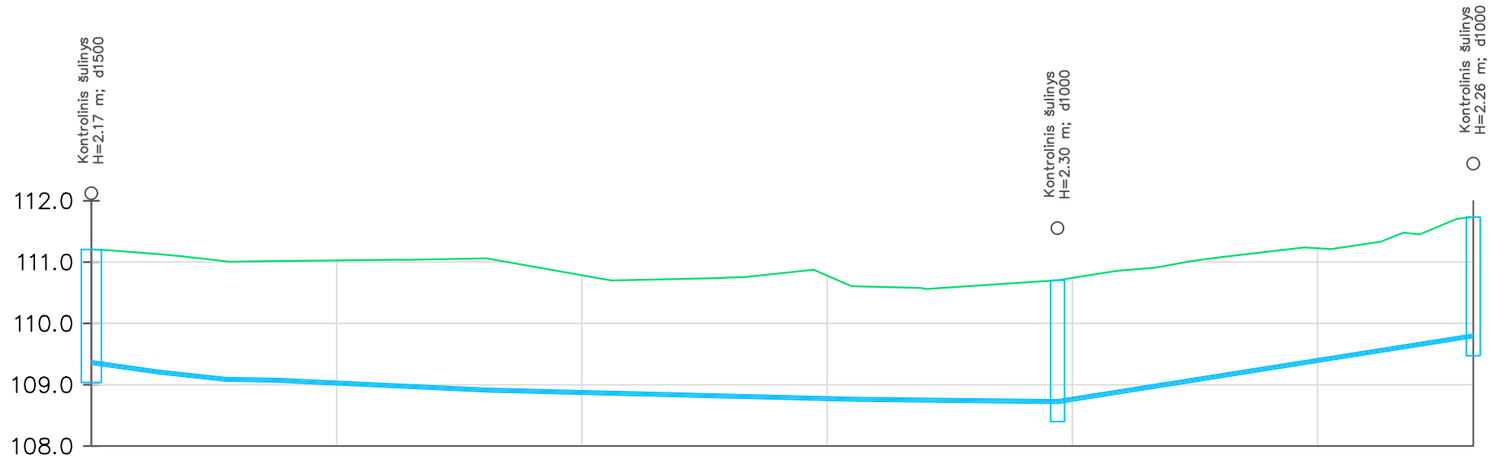

Mh 1:500
Mv 1:100

| | | |